Podrobný podélný profil: VĚTEV A M 1:500/50
Rozsah: km 0,00000 - km 0,56245

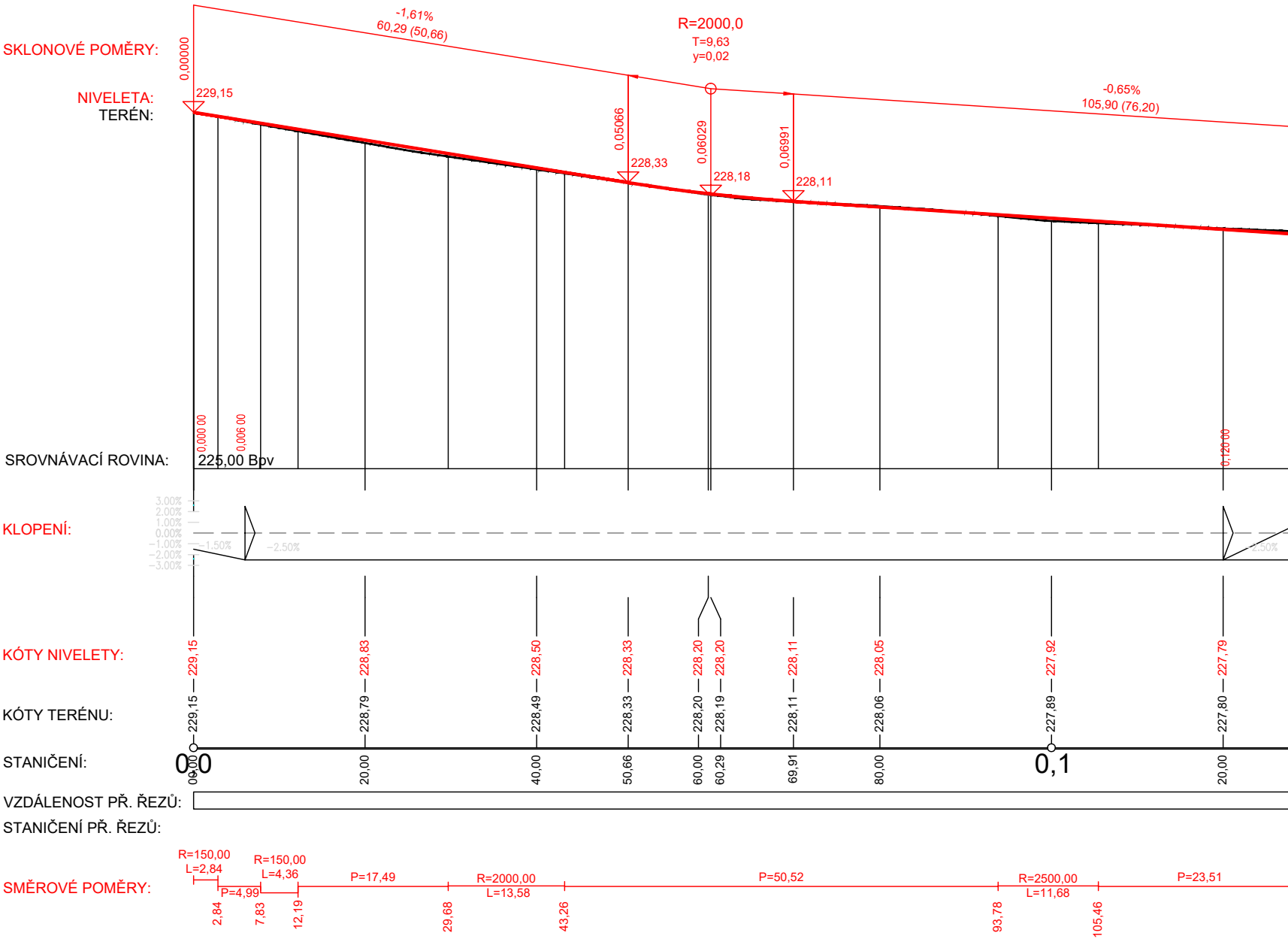
SKLONOVÉ POMĚRY:
0,00000
-1,61%
60,29 (50,66)
R=2000,0
T=9,63
y=0,02
-0,65%
105,90 (76,20)
NIVELETA:
TERÉN:
229,15
0,05066
228,33
0,06029
228,18
0,06991
228,11
0,000,00
0,006,00
0,120,00
SROVNÁVACÍ ROVINA:
225,00 Bpv
KLOPENÍ:
3.00%
2.00%
1.00%
0.00%
-1.00%
-2.00%
-3.00%
-1,50%
-2,50%
-2,50%
KÓTY NIVELETY:
229,15
228,83
228,50
228,33
228,20
228,20
228,11
228,05
227,92
227,79
KÓTY TERÉNU:
229,15
228,79
228,49
228,33
228,20
228,19
228,11
228,06
227,89
227,80
STANIČENÍ:
0,0
00,00
20,00
40,00
50,66
60,00
60,29
69,91
80,00
0,1
20,00
VZDÁLENOST PŘ. ŘEZŮ:
STANIČENÍ PŘ. ŘEZŮ:
SMĚROVÉ POMĚRY:
R=150,00
L=2,84
R=150,00
L=4,36
P=4,99
P=17,49
R=2000,00
L=13,58
P=50,52
R=2500,00
L=11,68
P=23,51
2,84
7,83
12,19
29,68
43,26
93,78
105,46

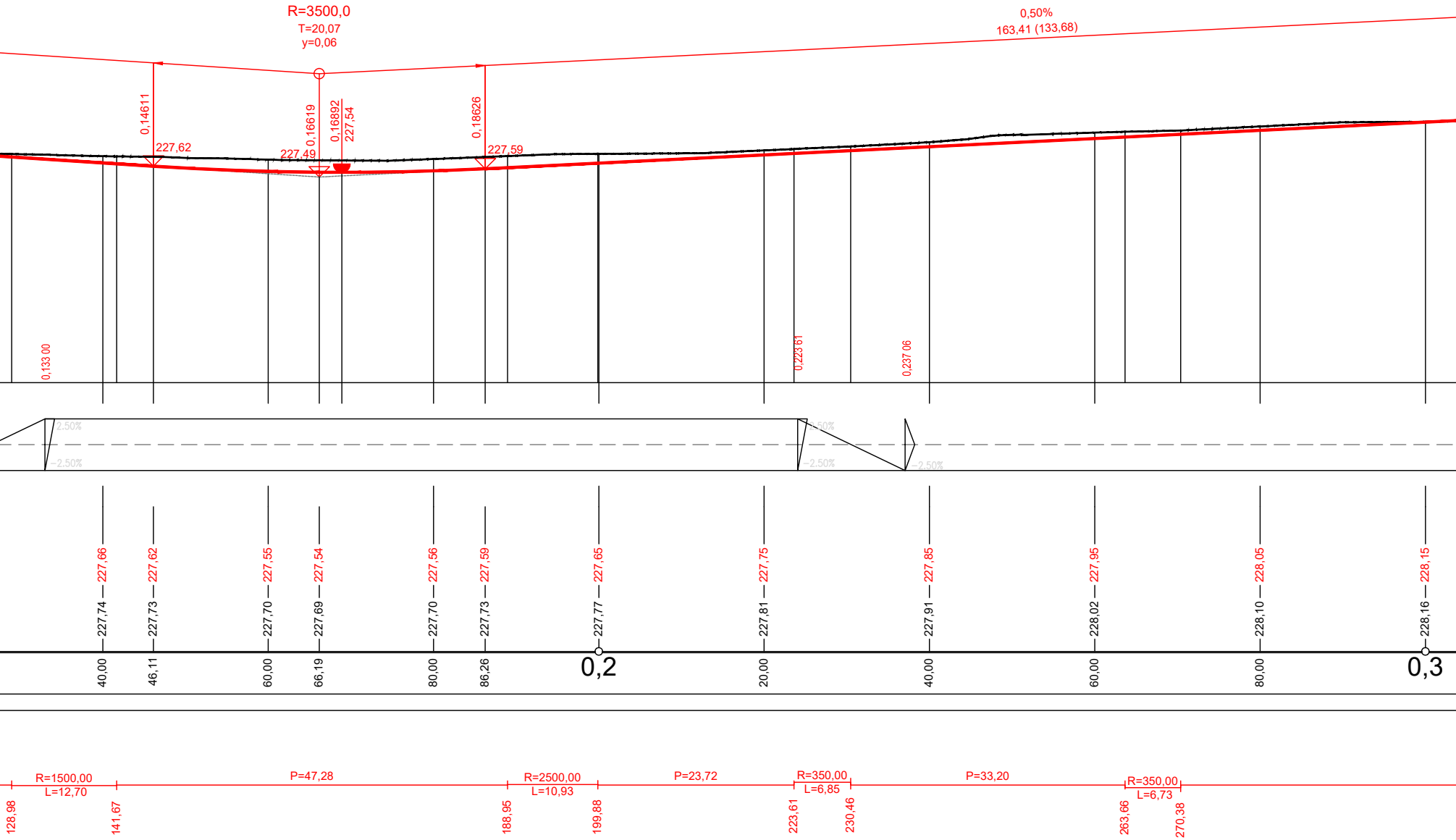
R=3500,0
T=20,07
y=0,06
0,50%
163,41 (133,68)
0,14611
227,62
0,16619
227,49
0,16892
227,54
0,18626
227,59
0,133 00
0,223 61
0,237 06
2,50%
−2,50%
2,50%
−2,50%
−2,50%
227,66
227,74
40,00
227,62
227,73
46,11
227,55
227,70
60,00
227,54
227,69
66,19
227,56
227,70
80,00
227,59
227,73
86,26
227,65
227,77
0,2
227,75
227,81
20,00
227,85
227,91
40,00
227,95
228,02
60,00
228,05
228,10
80,00
228,15
228,16
0,3
R=1500,00
L=12,70
128,98
141,67
P=47,28
R=2500,00
L=10,93
188,95
199,88
P=23,72
R=350,00
L=6,85
223,61
230,46
P=33,20
R=350,00
L=6,73
263,66
270,38

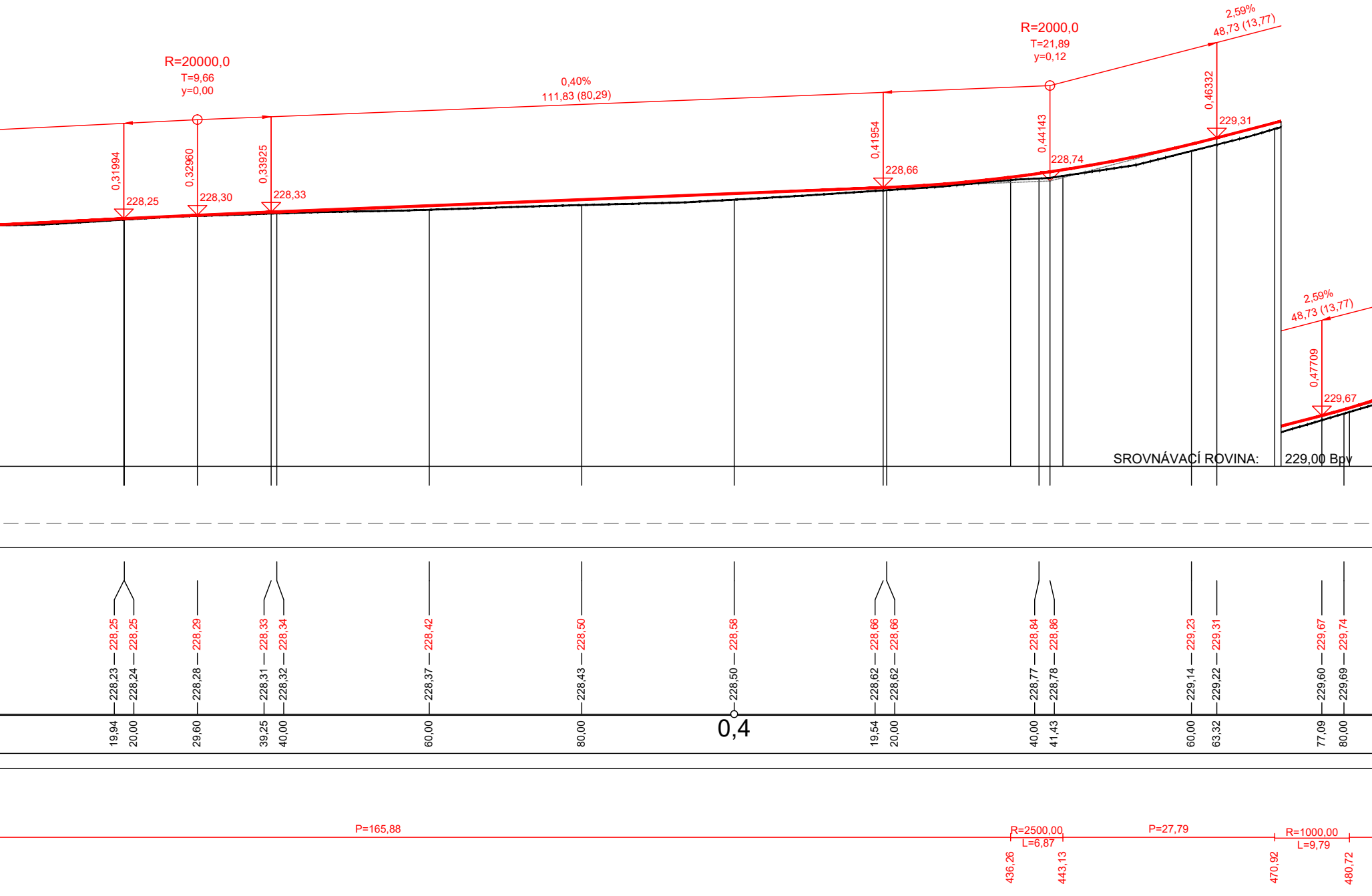
R=20000,0
T=9,66
y=0,00
0,40%
111,83 (80,29)
R=2000,0
T=21,89
y=0,12
2,59%
48,73 (13,77)
0,31994
0,32960
0,33925
0,41954
0,44143
0,46332
0,47709
228,25
228,30
228,33
228,66
228,74
229,31
229,67
SROVNÁVACÍ ROVINA:
229,00 Bpv
228,25
228,25
228,29
228,33
228,34
228,42
228,50
228,58
228,66
228,66
228,84
228,86
229,23
229,31
229,67
229,74
228,23
228,24
228,28
228,31
228,32
228,37
228,43
228,50
228,62
228,62
228,77
228,78
229,14
229,22
229,60
229,69
19,94
20,00
29,60
39,25
40,00
60,00
80,00
0,4
19,54
20,00
40,00
41,43
60,00
63,32
77,09
80,00
P=165,88
R=2500,00
L=6,87
P=27,79
R=1000,00
L=9,79
436,26
443,13
470,92
480,72

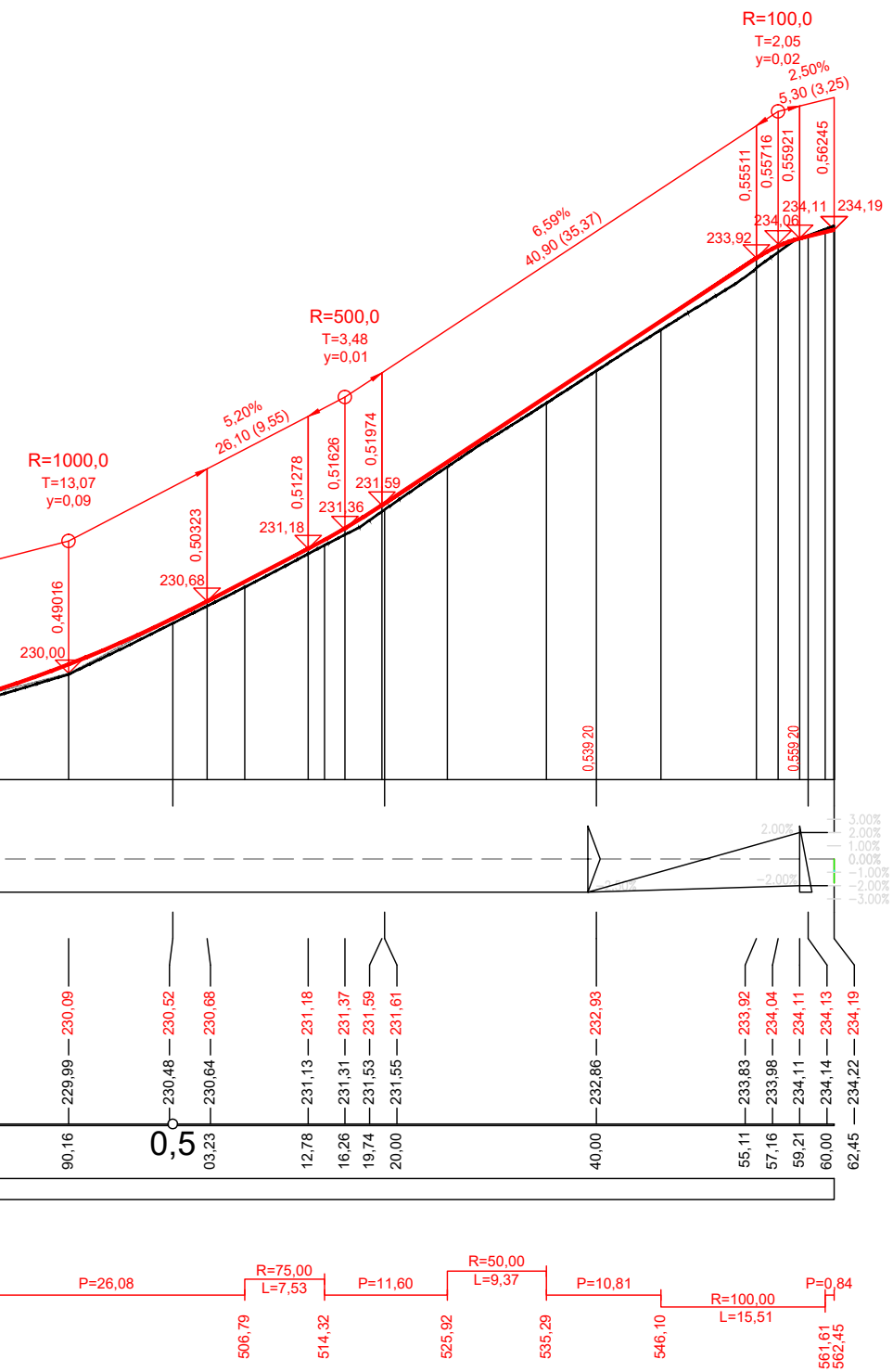
R=100,0
T=2,05
y=0,02
2,50%
5,30 (3,25)
0,55511
0,55716
0,55921
0,56245
234,11
234,19
234,06
233,92
6,59%
40,90 (35,37)
R=500,0
T=3,48
y=0,01
5,20%
26,10 (9,55)
0,51278
0,51626
0,51974
231,59
231,36
231,18
R=1000,0
T=13,07
y=0,09
0,50323
230,68
0,49016
230,00
0,539 20
0,559 20
2,00%
-2,00%
3,00%
2,00%
1,00%
0,00%
-1,00%
-2,00%
-3,00%
230,09
230,52
230,68
231,18
231,37
231,59
231,61
232,93
233,92
234,04
234,11
234,13
234,19
229,99
230,48
230,64
231,13
231,31
231,53
231,55
232,86
233,83
233,98
234,11
234,14
234,22
90,16
0,5
03,23
12,78
16,26
19,74
20,00
40,00
55,11
57,16
59,21
60,00
62,45
P=26,08
R=75,00
L=7,53
P=11,60
R=50,00
L=9,37
P=10,81
R=100,00
L=15,51
P=0,84
506,79
514,32
525,92
535,29
546,10
561,61
562,45

SOUŘADNICOVÝ SYSTÉM: S-JTSK
VÝŠKOVÝ SYSTÉM: BpV
!!!PŘED ZAPOČETÍM STAVEBNÍCH PRACÍ SI MUSÍ ZHOTOVITEL NECHAT VYTYČIT EXISTUJÍCÍ INŽENÝRSKÉ SÍTĚ!!!

objednatel:

Středočeský kraj

STŘEDOČESKÝ KRAJ
ZBOROVSKÁ 11, PRAHA, 150 21

Ředitel ateliéru	Zodpovědný projektant	Tech. kontrola	Vypracoval
Ing. Jirák J.	Ing. Jirák J.	Ing. Škvareková E.	Ing. Adamů J.

CR PROJECT®
CONSTRUCTIONS&ROADS
CR PROJECT s.r.o., POD BORKEM 319, 293 01 Mladá Boleslav
tel.: +420 326 700 666 GSM GATE: +420 606 602 039
fax: +420 326 700 665 e-mail: info@crproject.cz
URL: http://www.crproject.cz

stavba:
III/2444 A III/0105A PŘEZLETICE, PRŮTAH

část: D - DOKUMENTACE OBJEKTŮ A TECHNICKÝCH A TECHNOLOGICKÝCH ZAŘÍZENÍ

objekt: SO.101 - KOMUNIKACE A AUTOBUSOVÉ ZÁLIVY, SO.102 - CHODNÍKY, VJEZDY A ZELEŇ

obsah:
PODÉLNÝ PROFIL - VĚTEV A

název dig.souboru: Podélný profil.dwg
číslo přílohy: D-SO.101-04

HIP:	Ing. Jan Adamů
číslo zakázky:	2014-088
stupeň dokumentace:	DUSP
datum:	03.2019
měřítko: 1:500/50	formát: 7xA4
výkres číslo: 04	výtisk číslo: